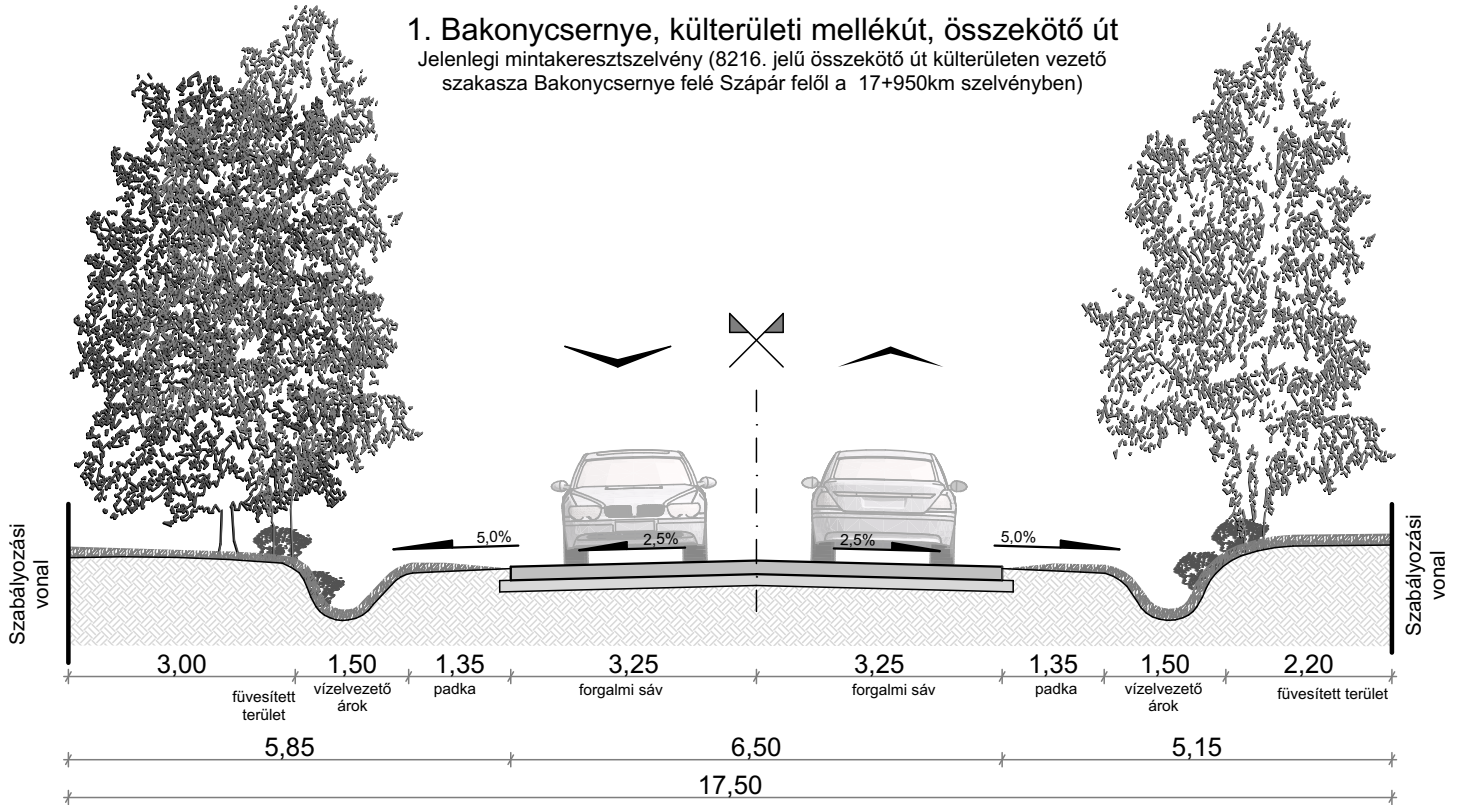


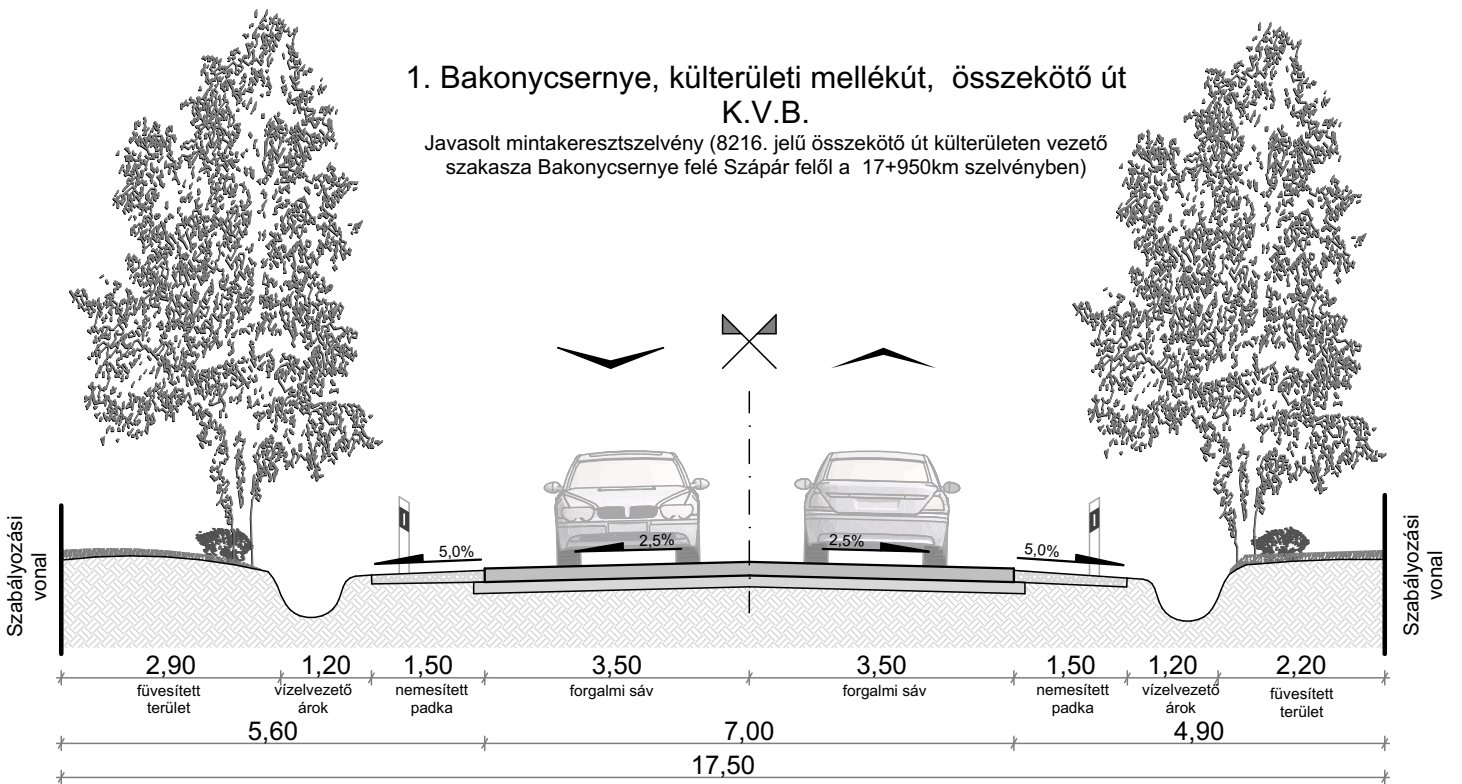
1. Bakonycsernye, külterületi mellékút, összekötő út

Jelenlegi mintakeresztmetszvény (8216. jelű összekötő út külterületen vezető szakasza Bakonycsernye felé Szápár felől a 17+950km szelvényben)



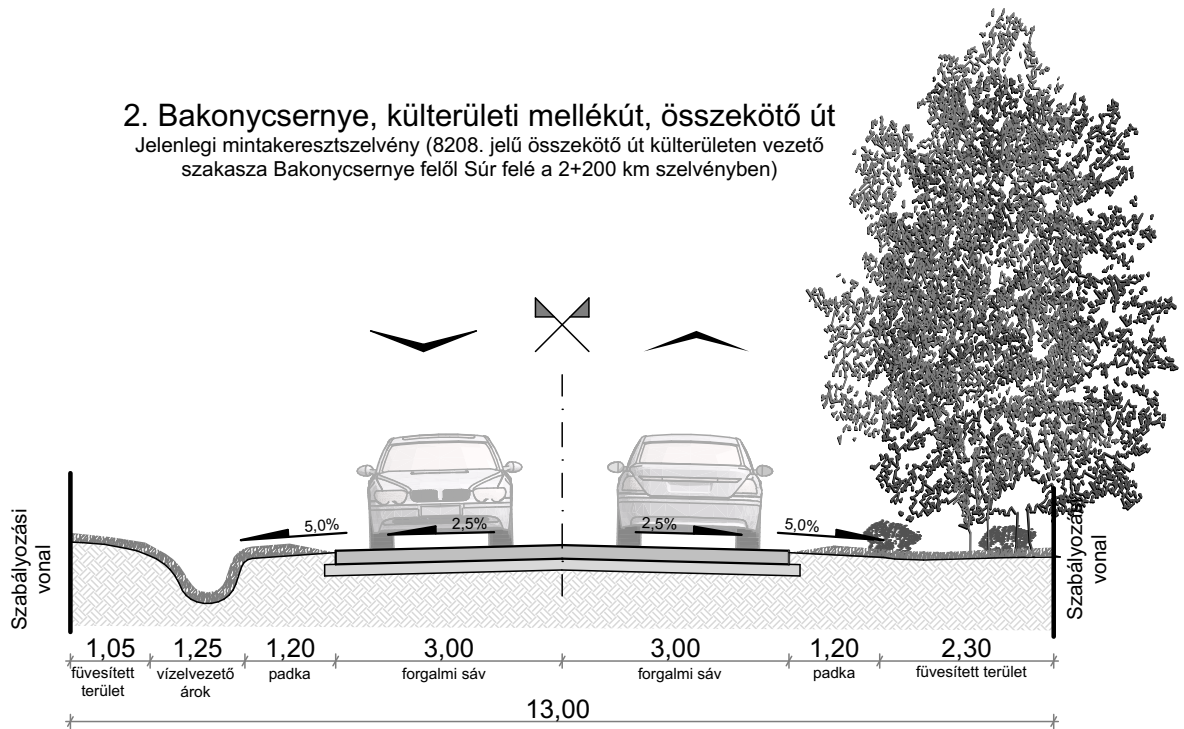
1. Bakonycsernye, külterületi mellékút, összekötő út K.V.B.

javasolt mintakeresztmetszvény (8216. jelű összekötő út külterületen vezető szakasza Bakonycsernye felé Szápár felől a 17+950km szelvényben)



2. Bakonycsérnye, külterületi mellékút, összekötő út

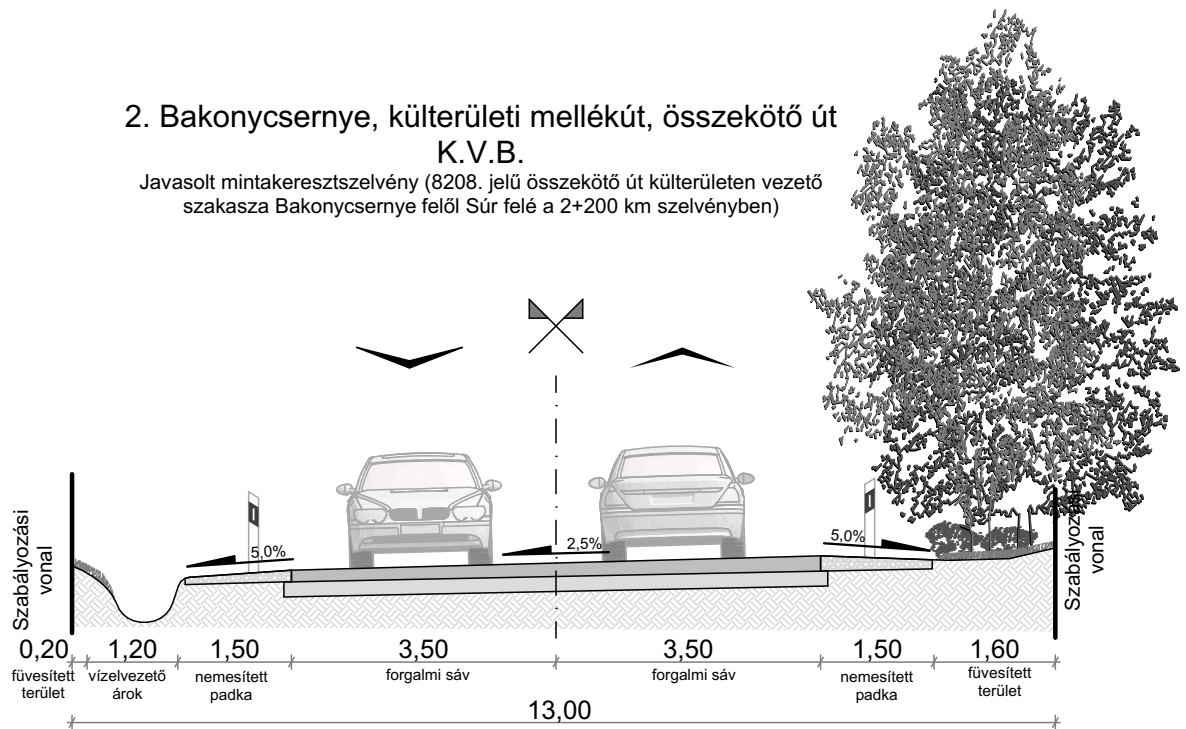
Jelenlegi mintakeresztmetszvény (8208. jelű összekötő út külterületen vezető szakasza Bakonycsérnye felől Súr felé a 2+200 km szelvényben)



2. Bakonycsérnye, külterületi mellékút, összekötő út

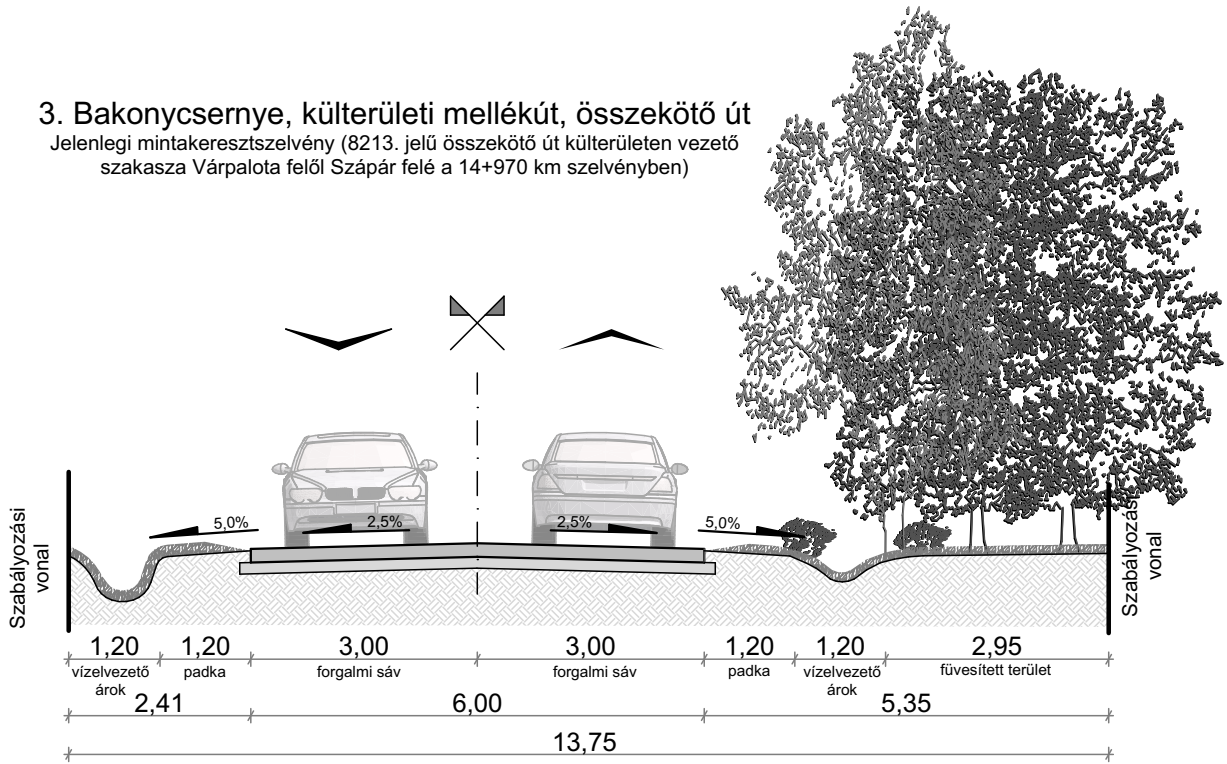
K.V.B.

Javasolt mintakeresztmetszvény (8208. jelű összekötő út külterületen vezető szakasza Bakonycsérnye felől Súr felé a 2+200 km szelvényben)



3. Bakonycsérnye, külterületi mellékút, összekötő út

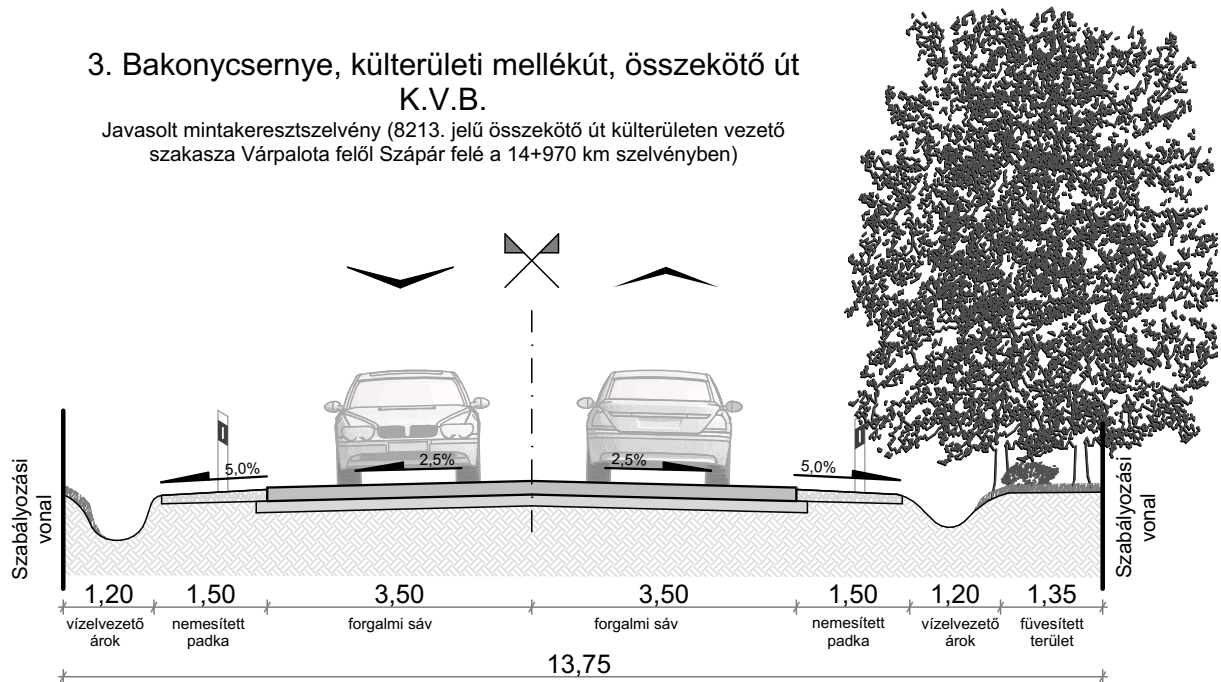
Jelenlegi mintakeresztmetszvény (8213. jelű összekötő út külterületen vezető szakasza Várpalota felől Szápár felé a 14+970 km szelvényben)



3. Bakonycsérnye, külterületi mellékút, összekötő út

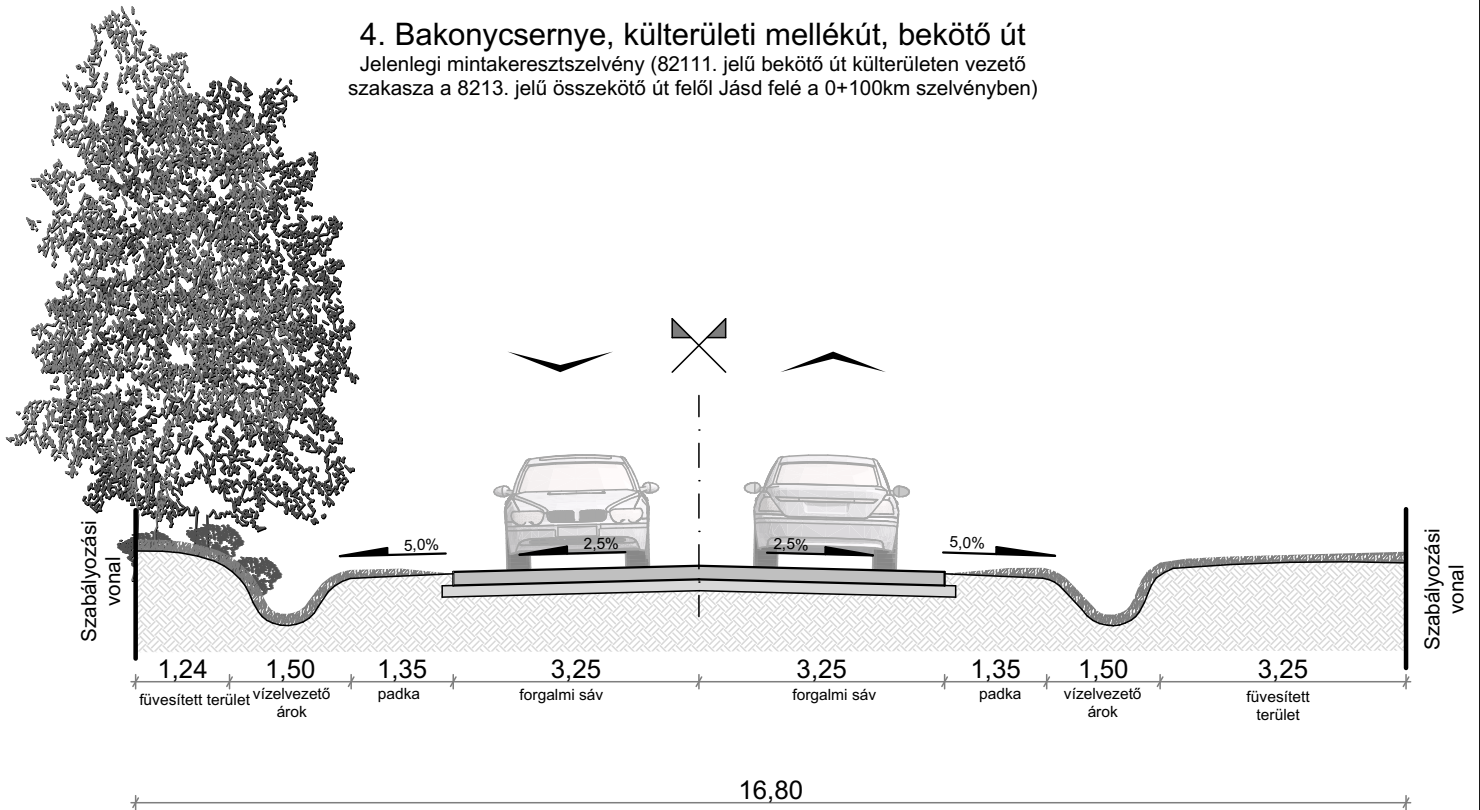
K.V.B.

Javasolt mintakeresztmetszvény (8213. jelű összekötő út külterületen vezető szakasza Várpalota felől Szápár felé a 14+970 km szelvényben)



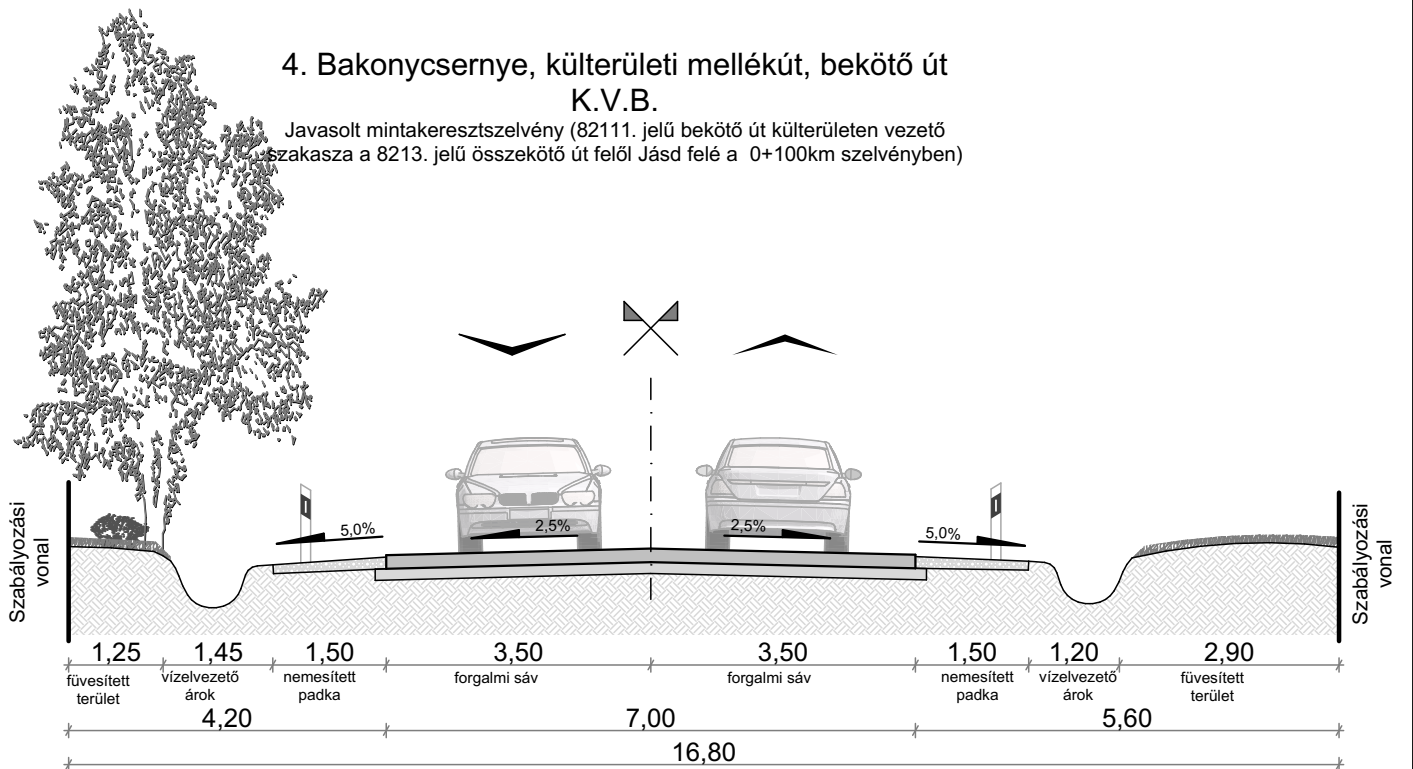
4. Bakonycsérnye, külterületi mellékút, bekötő út

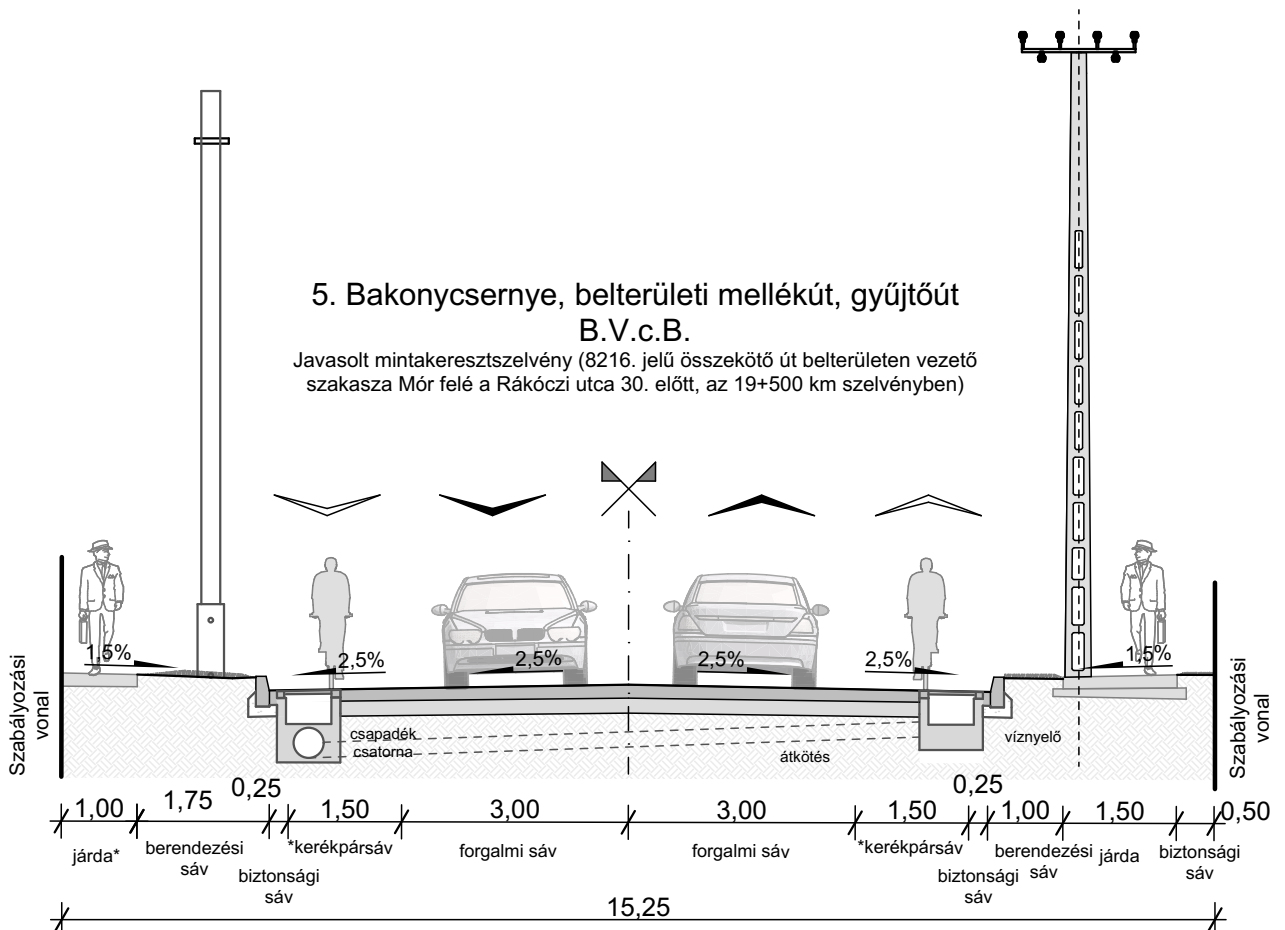
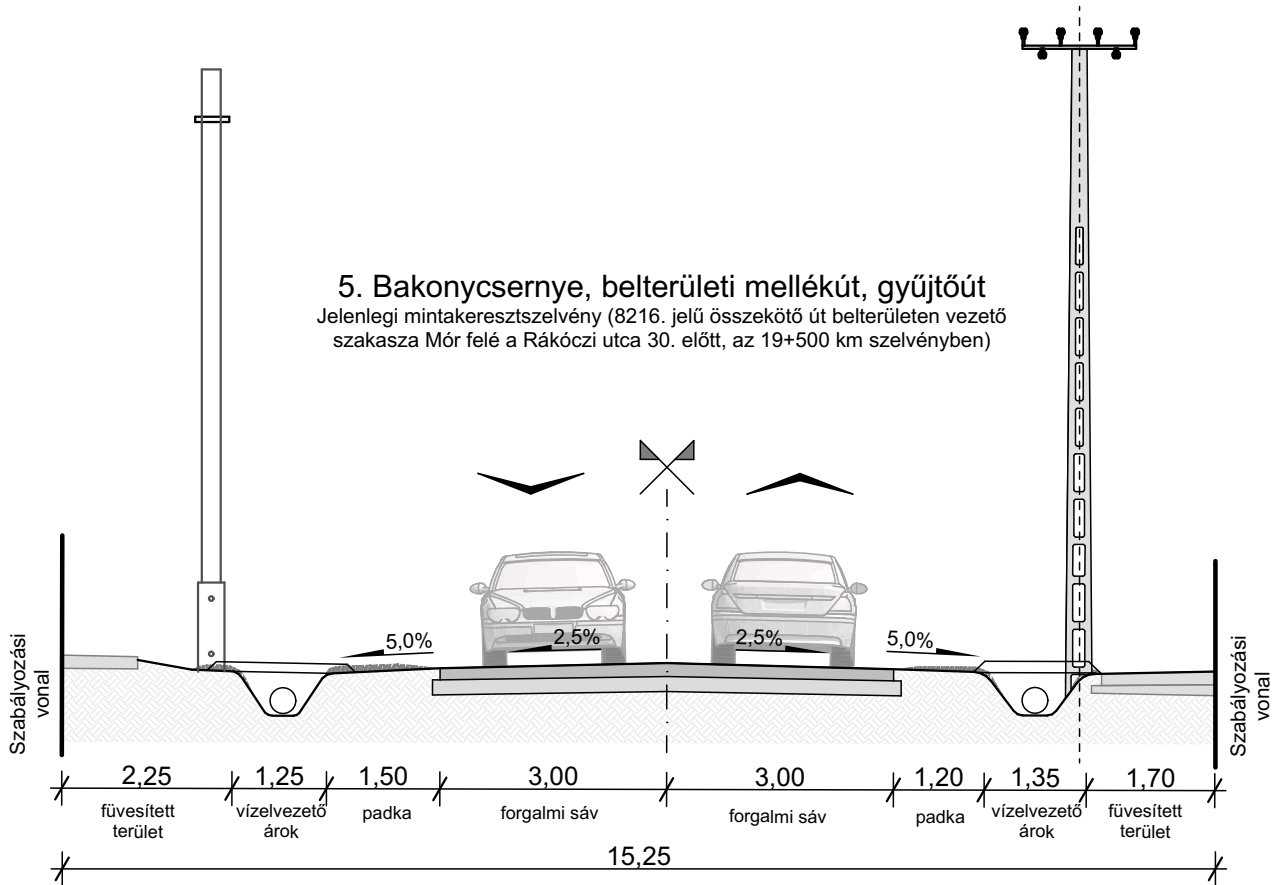
Jelenlegi mintakeresztmetszvény (82111. jelű bekötő út külterületen vezető szakasza a 8213. jelű összekötő út felől Jásd felé a 0+100km szelvényben)



4. Bakonycsérnye, külterületi mellékút, bekötő út K.V.B.

Javasolt mintakeresztmetszvény (82111. jelű bekötő út külterületen vezető szakasza a 8213. jelű összekötő út felől Jásd felé a 0+100km szelvényben)

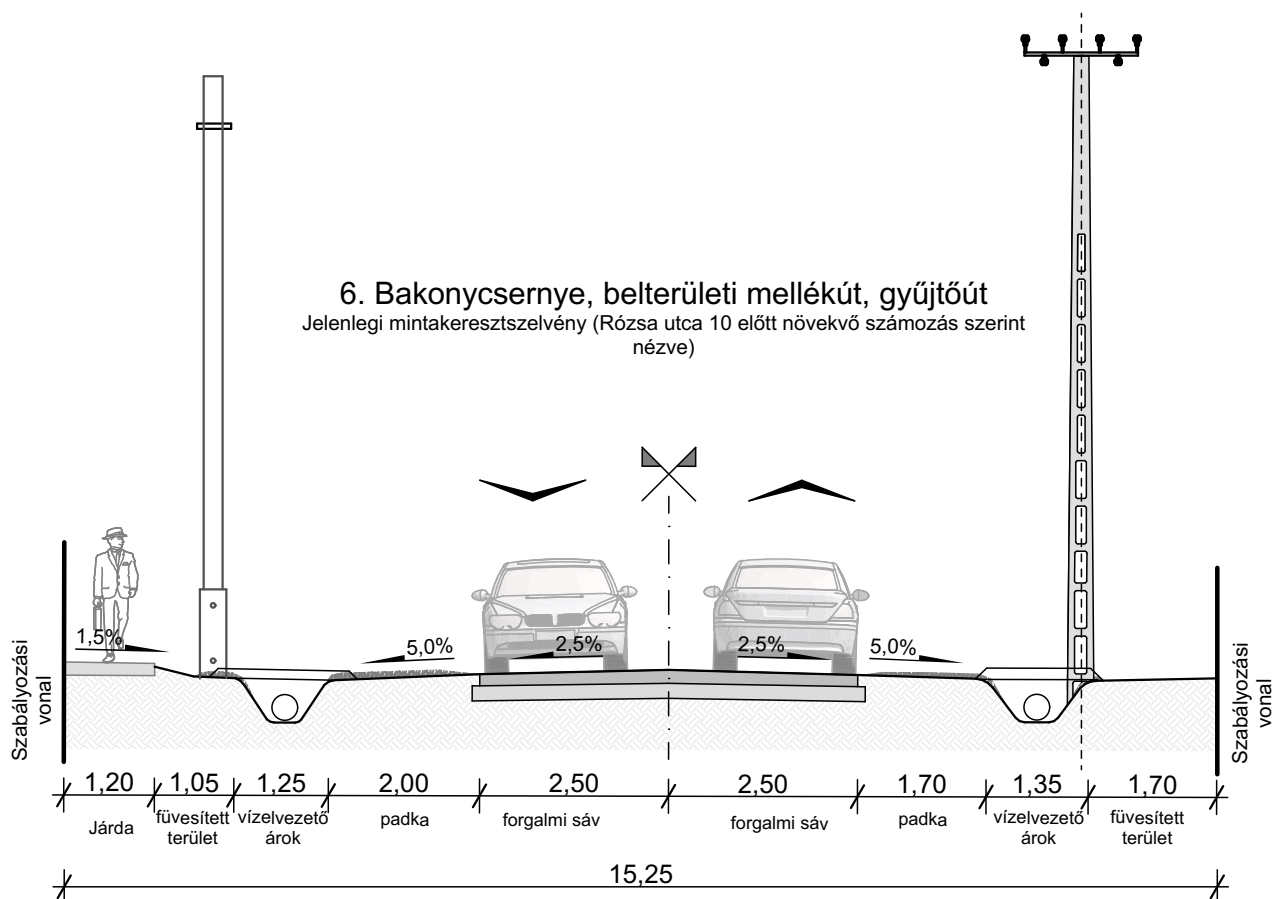




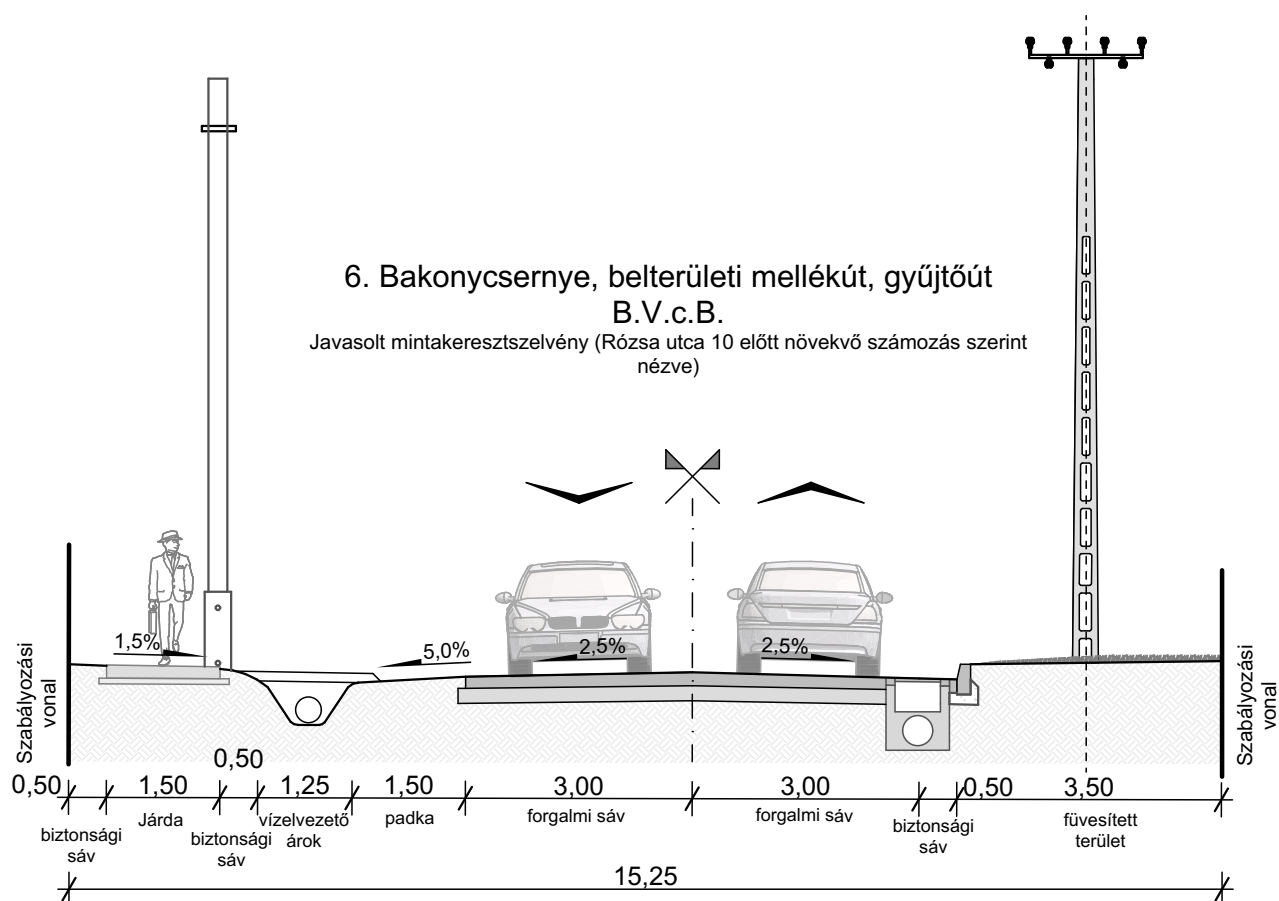
járda*: kialakítása nem szabályos de megtartható elem, amennyiben a szemközti oldalon az előírások szerinti járda készül

kerékpársáv*: A kerékpársáv minimális szélessége 1,25m

6. Bakonycsérnye, belterületi mellékút, gyűjtőtűt
 Jelenlegi mintakeresztmetszely (Rózsa utca 10 előtt növekvő számolás szerint nézve)

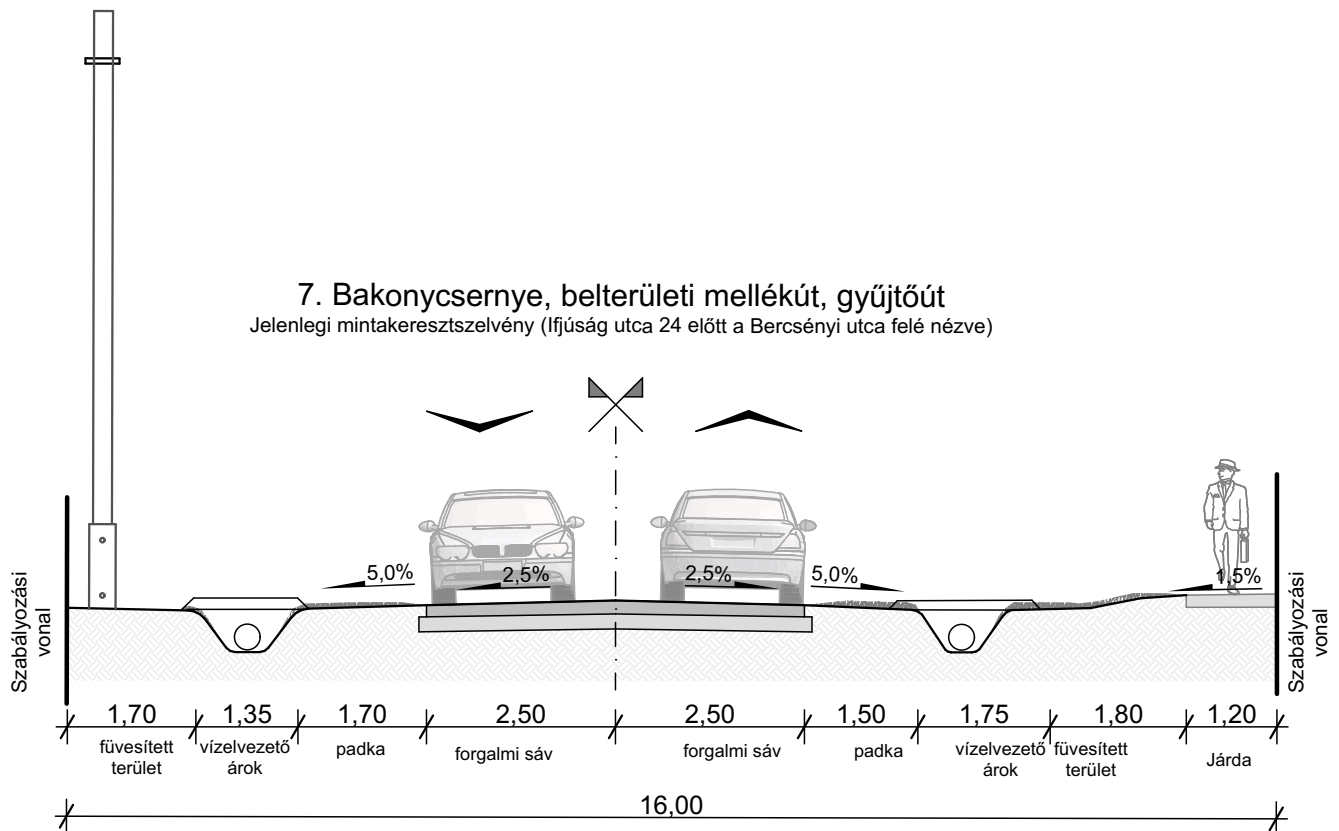


6. Bakonycsérnye, belterületi mellékút, gyűjtőtűt
 B.V.c.B.
 Javasolt mintakeresztmetszely (Rózsa utca 10 előtt növekvő számolás szerint nézve)



7. Bakonycsernye, belterületi mellékút, gyűjtőút

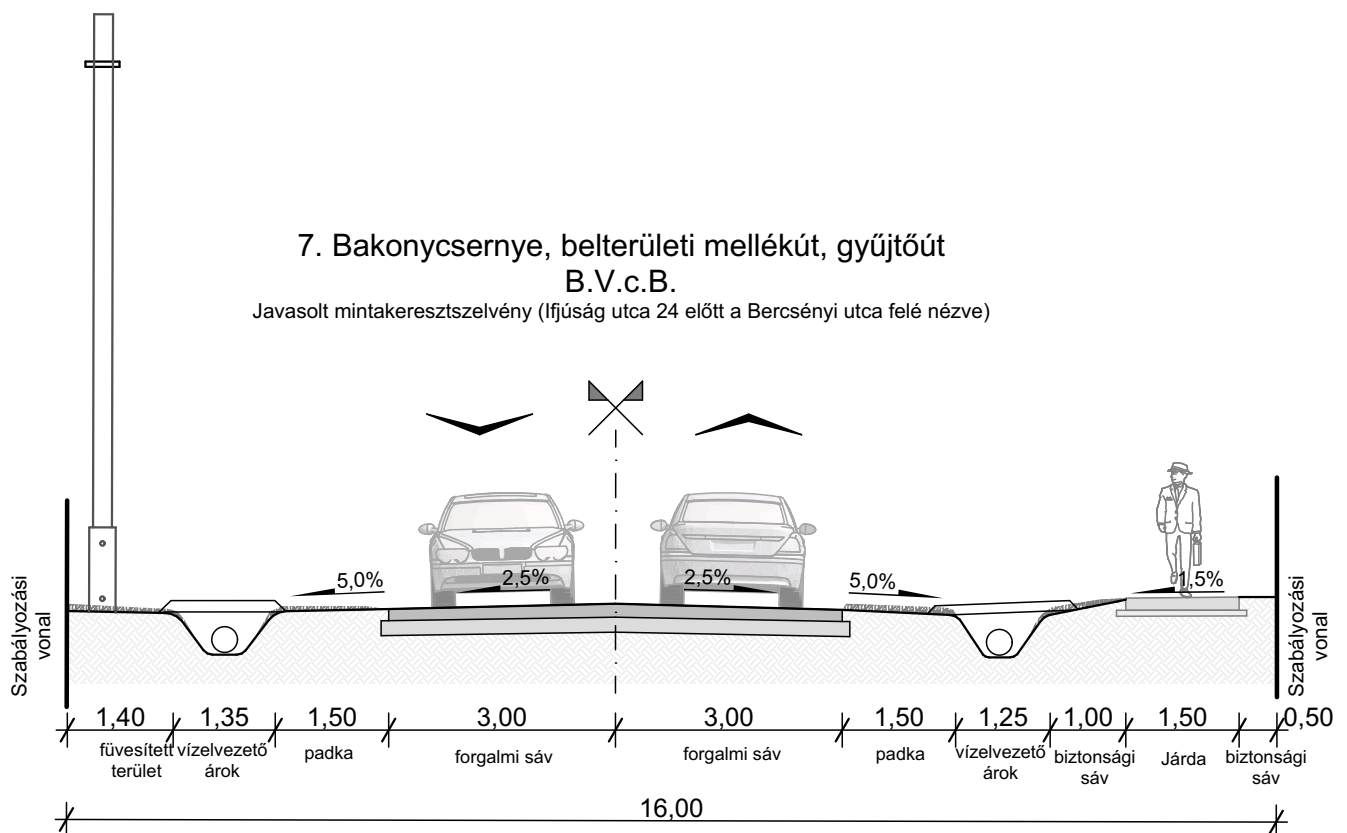
Jelenlegi mintakeresztmetszely (Ifjúság utca 24 előtt a Bercsényi utca felé nézve)



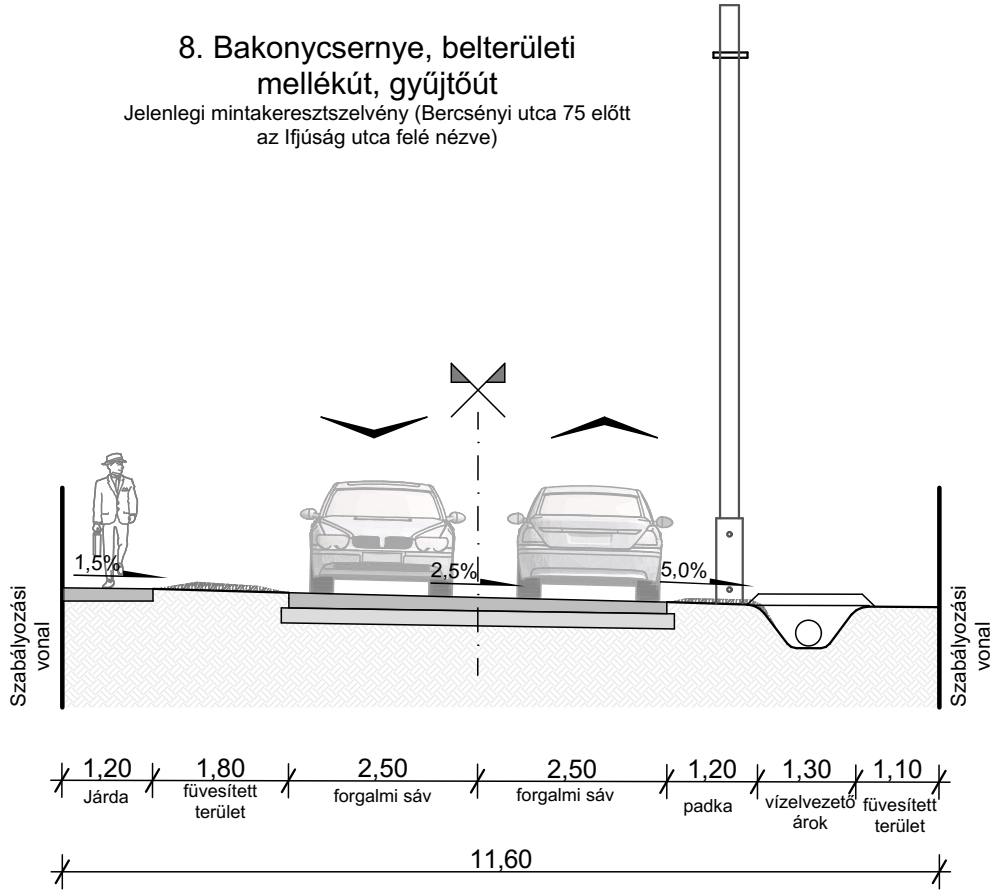
7. Bakonycsernye, belterületi mellékút, gyűjtőút

B.V.c.B.

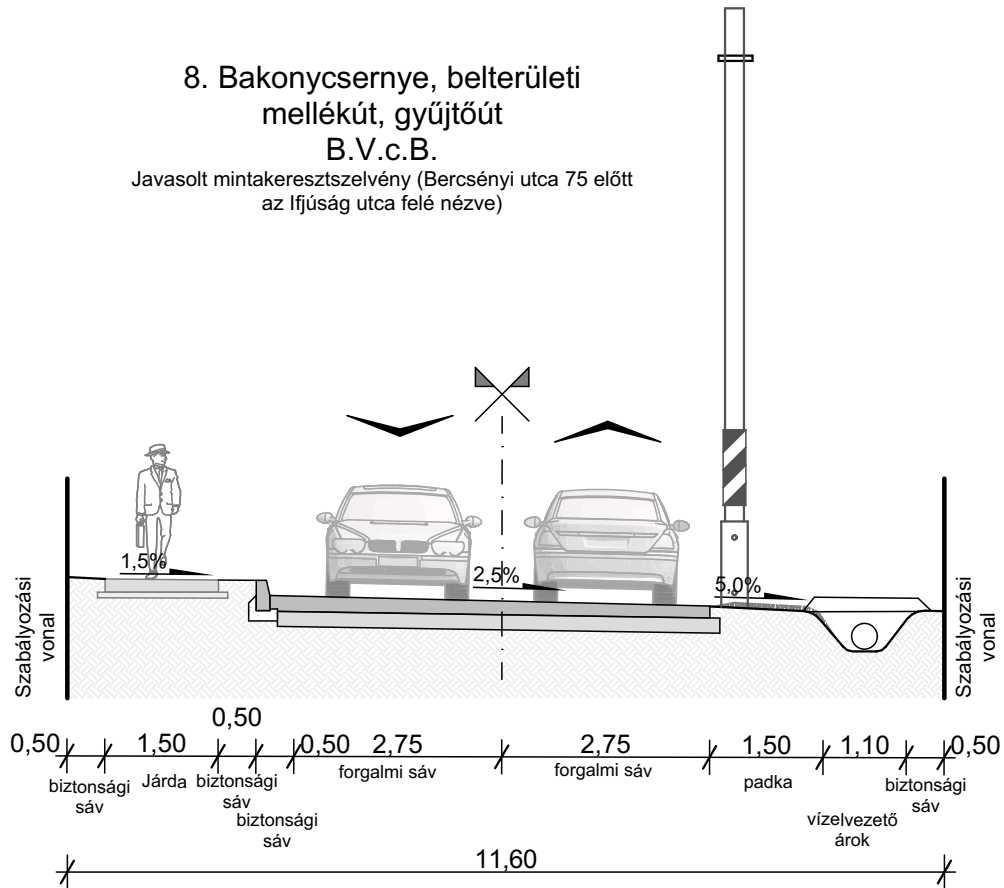
Javasolt mintakeresztmetszely (Ifjúság utca 24 előtt a Bercsényi utca felé nézve)



8. Bakonycsernye, belterületi mellékút, gyűjtőút
 Jelenlegi mintakeresztmetszely (Bercsényi utca 75 előtt az Ifjúság utca felé nézve)

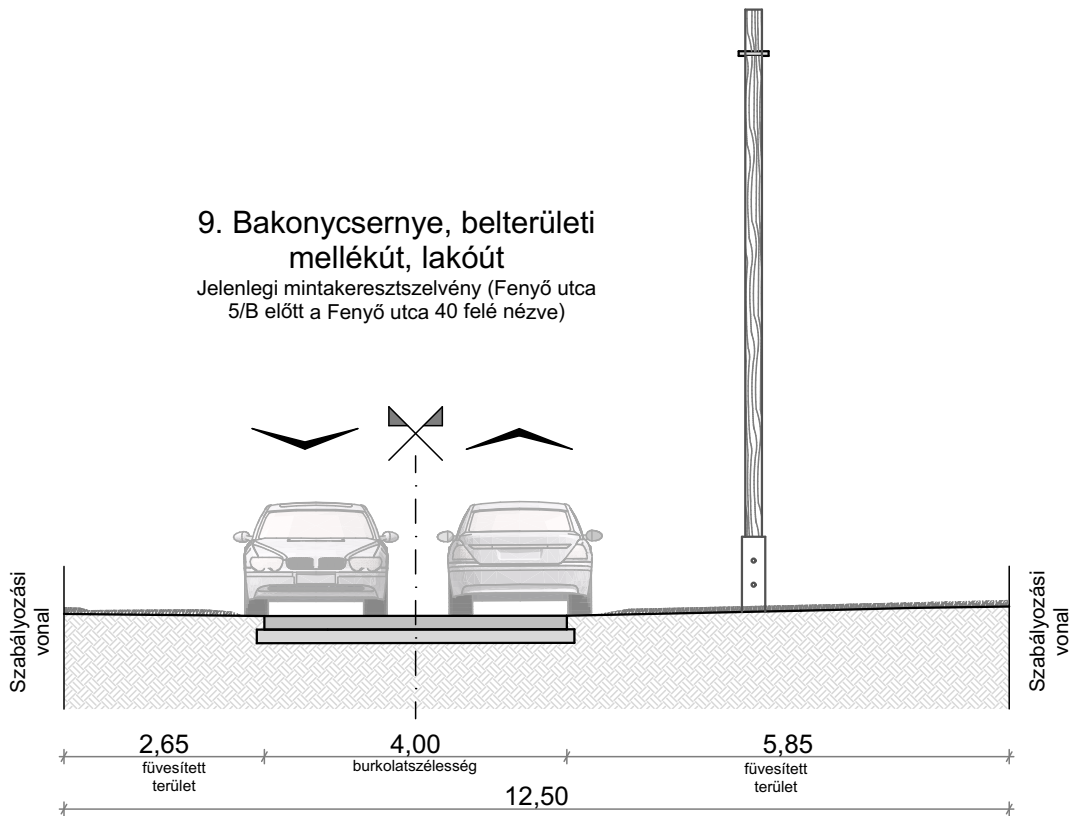


8. Bakonycsernye, belterületi mellékút, gyűjtőút
B.V.c.B.
 Javasolt mintakeresztmetszely (Bercsényi utca 75 előtt az Ifjúság utca felé nézve)



9. Bakonycsernye, belterületi mellékút, lakóút

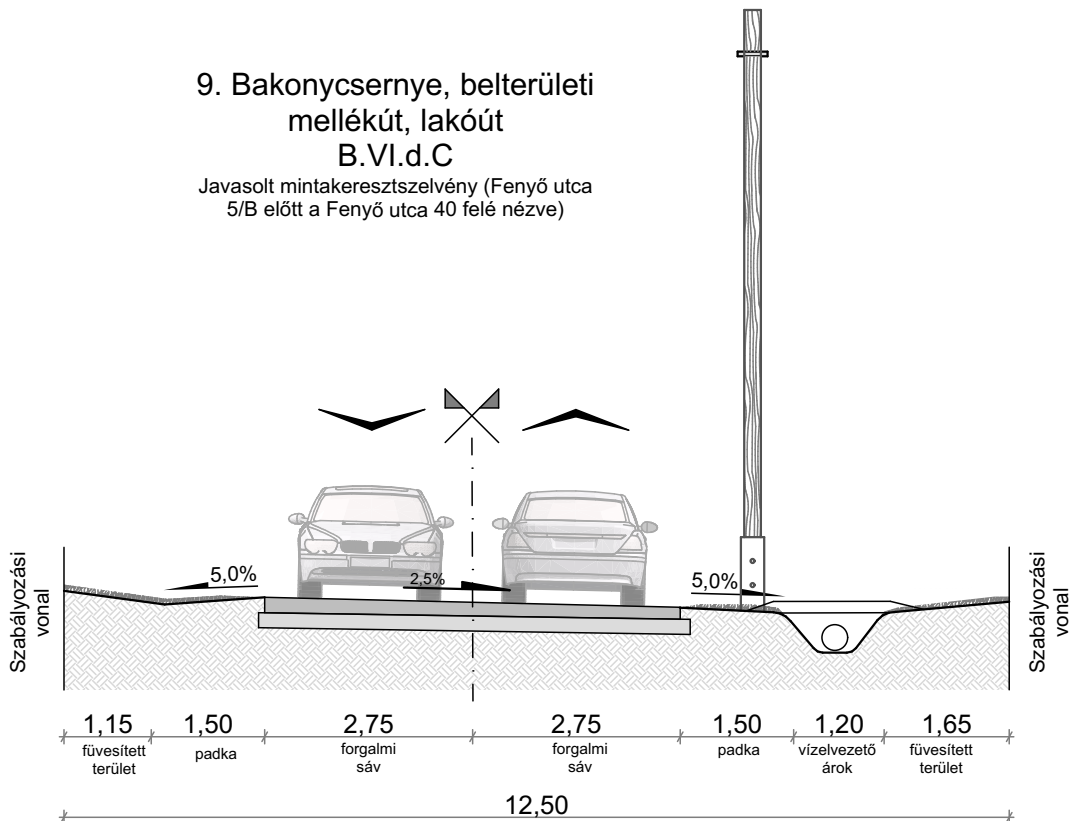
Jelenlegi mintakeresztmetszély (Fenyő utca 5/B előtt a Fenyő utca 40 felé nézve)



9. Bakonycsernye, belterületi mellékút, lakóút

B.VI.d.C

Javasolt mintakeresztmetszély (Fenyő utca 5/B előtt a Fenyő utca 40 felé nézve)



10. Bakonycsérnye, belterületi mellékút, lakóút B.VI.d.C

Javasolt mintakeresztmetszvény (Rózsa utcából törő feltárás dél felé)

